















Landschaftsrahmenplan

Karte VII – Wertvolle Bereiche von Natur und Landschaft

Schutzgebiete und -objekte (§§ 24 – 28 NNatG)

Ausgewiesen/ Bestand	Voraussetzung erfüllt/ potentiell	
 BR 1+72	 NT-45	Naturschutzgebiet (§ 24)
 BS 1-21	 L1-102	Landschaftsschutzgebiet (§ 26)
 ND-BS 1-11	 ND1-3	Naturdenkmal - flächenhaft (§ 27)
		Naturdenkmal - linienhaft (§ 27)
 ND-BS1-33	 ND1-46	Naturdenkmal - Einzelobjekt (§ 27)
 GLB1	 GLB1-10	Geschützter Landschaftsbestandteil (§ 28)

Gesetzlich geschützte Biotope¹ (§§ 28a und 28b NNatG)

 1 – 86	Besonders geschütztes Biotop (§ 28a)
 1 – 3	Besonders geschütztes Feuchtgrünland (§ 28b)
	Besonders geschütztes Biotop/Feuchtgrünland (§§ 28 a/b) (unter Vorbehalt eingestuft; 33 Objekte)

Sonstiges

	Laichschonbezirk
	Baugebiete ²
	Gewässer

¹ - „Erfassung der für den Naturschutz wertvollen Bereiche in Niedersachsen“, 2. Durchgang, NLVA 1986/1987
 - CIR- Luftbildauswertung 1987
 - Kartierung, ALAND 1992
 - Biotopkartierung, Staatliches Forstamt Braunschweig 1994

² mit rechtsverbindlichem Bebauungsplan; nicht/teilweise bebaut, einschließlich Sondergebiet Forschung
 (Stand Feb. 1999)
 Die Abweichungen von den Bestandsaufnahmen 1986/1987, 1992, 1994 resultieren aus dem aktuellen Bau- und Verfahrensstand

0 500 1000 m

Herausgeber:
 Stadt Braunschweig – Der Oberstadtdirektor – Umweltamt – Untere Naturschutzbehörde

Thematische Bearbeitung Stand 1994:
 ALAND - Arbeitsgemeinschaft Landschaftsökologie, Gerberstraße 4, 30169 Hannover

Kartographische Bearbeitung:
 Stadt Braunschweig, Amt für Geoinformation u. Stadt Braunschweig, Umweltamt
 Kartengrundlage: Verkleinerung der Stadtkarte 1:20000 - Ausgabe 1998 SK20-17-1000

